

Утверждена
Постановлением

(наименование документа об утверждении, включая наименования

Администрации Беловского района

органов государственной власти или органов местного

Курской области

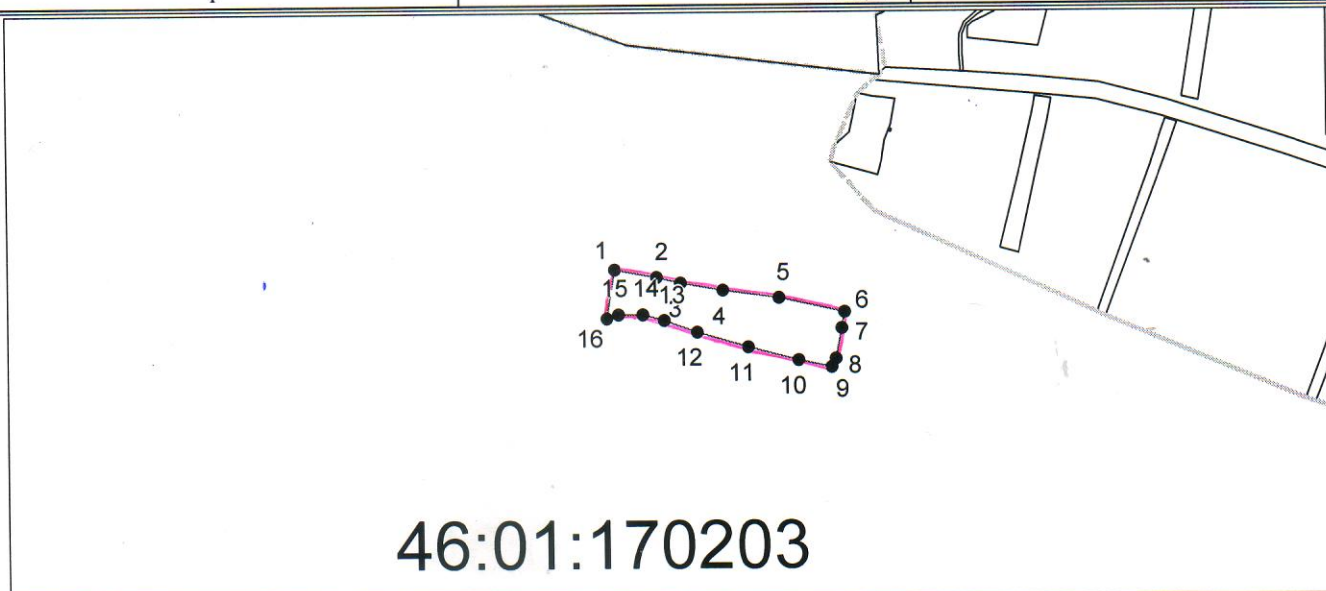
самоуправления, принявших решение об утверждении схемы

или подписавших соглашение о перераспределении земельных

от _____ № _____

Схема расположения земельного участка или земельных участков на кадастровом плане территории

Условный номер земельного участка :ЗУ1		
Площадь земельного участка 15500 м ²		
Обозначение характерных точек границ	Координаты, м	
	X	Y
1	2	3
1	347525,47	1260566,91
2	347516,49	1260615,84
3	347509,53	1260643,70
4	347501,10	1260693,18
5	347491,93	1260758,79
6	347475,07	1260835,03
7	347456,38	1260831,91
8	347421,19	1260824,58
9	347411,41	1260819,69
10	347419,48	1260781,54
11	347434,76	1260722,87
12	347452,35	1260662,76
13	347466,09	1260624,27
14	347472,87	1260599,17
15	347473,06	1260570,95
16	347468,59	1260557,05
1	347525,47	1260566,91







46:01:170203

Система координат: МСК-46

Масштаб 1:8829

Условные обозначения:

-  – граница образуемого земельного участка,
-  – граница учтенного земельного участка,
-  – граница кадастрового квартала,
-  – характерная точка границы земельного участка.